

Филиал публично-правовой компании "Роскадастр" по Челябинской области

полное наименование органа регистрации прав


Выписка из Единого государственного реестра недвижимости об объекте недвижимости

Сведения о характеристиках объекта недвижимости

На основании запроса от 27.11.2024, поступившего на рассмотрение 27.11.2024, сообщаем, что согласно записям Единого государственного реестра недвижимости:

Раздел 1 Лист 1

Земельный участок			
вид объекта недвижимости			
Лист № 1 раздела 1	Всего листов раздела 1: 4	Всего разделов: 7	Всего листов выписки: 17
27.11.2024г. № КУВИ-001/2024-287533895			
Кадастровый номер:	74:25:0302204:435		
Номер кадастрового квартала:	74:25:0302204		
Дата присвоения кадастрового номера:	10.07.2024		
Ранее присвоенный государственный учетный номер:	данные отсутствуют		
Местоположение:	Российская Федерация, Челябинская область, город Златоуст, улица 10-я Закаменская, 20		
Площадь:	1497 +/- 14		
Кадастровая стоимость, руб.:	625266.96		
Кадастровые номера расположенных в пределах земельного участка объектов недвижимости:	данные отсутствуют		
Кадастровые номера объектов недвижимости, из которых образован объект недвижимости:	данные отсутствуют		
Кадастровые номера образованных объектов недвижимости:	данные отсутствуют		
Категория земель:	Земли населенных пунктов		
Виды разрешенного использования:	Для ведения личного подсобного хозяйства (приусадебный земельный участок)		
Сведения о кадастровом инженере:	Мисюкова Ксения Владимировна, № 1249, в Ассоциация саморегулируемая организация "Балтийское объединение кадастровых инженеров", номер в государственном реестре СРО №005 от 16.08.2016 г., СНИЛС 15545285478, договор на выполнение кадастровых работ от 04.06.2024 № 0169300004524000011, дата завершения кадастровых работ: 20.06.2024		
Сведения о лесах, водных объектах и об иных природных объектах, расположенных в пределах земельного участка:	данные отсутствуют		
Сведения о том, что земельный участок полностью расположен в границах зоны с особыми условиями использования территории, территории объекта культурного наследия, публичного сервитута:	данные отсутствуют		

полное наименование должности		ДОКУМЕНТ ПОДПИСАН	
		ЭЛЕКТРОННОЙ ПОДПИСЬЮ	
		Сертификат: 009F0BDC181A023B64597F1E2579BEFB50	
		Владелец: ФЕДЕРАЛЬНАЯ СЛУЖБА ГОСУДАРСТВЕННОЙ РЕГИСТРАЦИИ, КАДАСТРА И КАРТОГРАФИИ Действителен: с 02.08.2024 по 26.10.2025	
			инициалы, фамилия

Земельный участок			
вид объекта недвижимости			
Лист № 2 раздела 1	Всего листов раздела 1: 4	Всего разделов: 7	Всего листов выписки: 17
27.11.2024г. № КУВИ-001/2024-287533895			
Кадастровый номер:		74:25:0302204:435	
Сведения о том, что земельный участок расположен в границах особой экономической зоны, территории опережающего развития, зоны территориального развития в Российской Федерации, игорной зоны:	данные отсутствуют		
Сведения о том, что земельный участок расположен в границах особо охраняемой природной территории, Байкальской природной территории и ее экологических зон, лесопарковом зеленом поясе, охотничьего угодья, лесничества:	данные отсутствуют		
Сведения о расположении земельного участка и (или) расположенного на нем объекта недвижимости в границах территории, в отношении которой принято решение о резервировании земель для государственных или муниципальных нужд:	данные отсутствуют		
Сведения о результатах проведения государственного земельного надзора:	данные отсутствуют		
Сведения о расположении земельного участка в границах территории, в отношении которой утвержден проект межевания территории:	данные отсутствуют		
Условный номер земельного участка:	данные отсутствуют		
Сведения о принятии акта и (или) заключении договора, предусматривающих предоставление в соответствии с земельным законодательством исполнительным органом государственным органом власти или органом местного самоуправления, находящегося в государственной или муниципальной собственности земельного участка для строительства наемного дома социального использования или наемного дома коммерческого использования:	данные отсутствуют		
Сведения о том, что земельный участок или земельные участки образованы на основании решения об изъятии земельного участка и (или) расположенного на нем объекта недвижимости для государственных или муниципальных нужд:	данные отсутствуют		
Сведения о том, что земельный участок образован из земель или земельного участка, государственная собственность на которые не разграничена:	Земельный участок образован из земель или земельного участка, государственная собственность на которые не разграничена. В соответствии с Федеральным законом от 25 октября 2001 г. № 137-ФЗ "О введении в действие Земельного кодекса Российской Федерации" орган Администрация Златоустовского городского округа уполномочен на распоряжение таким земельным участком.		

полное наименование должности	 ДОКУМЕНТ ПОДПИСАН ЭЛЕКТРОННОЙ ПОДПИСЬЮ Сертификат: 009F0BDC181A023B64597F1E2579BEFB50 Владелец: ФЕДЕРАЛЬНАЯ СЛУЖБА ГОСУДАРСТВЕННОЙ РЕГИСТРАЦИИ, КАДАСТРА И КАРТОГРАФИИ Действителен: с 02.08.2024 по 26.10.2025		инициалы, фамилия

Земельный участок			
вид объекта недвижимости			
Лист № 3 раздела 1	Всего листов раздела 1: 4	Всего разделов: 7	Всего листов выписки: 17
27.11.2024г. № КУВИ-001/2024-287533895			
Кадастровый номер:		74:25:0302204:435	
Сведения о наличии земельного спора о местоположении границ земельных участков:	данные отсутствуют		
Статус записи об объекте недвижимости:	Сведения об объекте недвижимости имеют статус "актуальные"		
Особые отметки:	<p>Для данного земельного участка обеспечен доступ посредством земельного участка (земельных участков) с кадастровым номером (кадастровыми номерами): земли общего пользования. Сведения об ограничениях права на объект недвижимости, обременениях данного объекта, не зарегистрированных в реестре прав, ограничений прав и обременений недвижимого имущества: вид ограничения (обременения): ограничения прав на земельный участок, предусмотренные статьей 56 Земельного кодекса Российской Федерации; срок действия: с 10.07.2024; реквизиты документа-основания: правила охраны электрических сетей свыше 1000 в от 26.03.1984 № 255 выдан: Совет Министров СССР; карта (план) границы охранной зоны сооружения -линии электропередач - 35 кВ 1-цепная Город - Таганай - 1 от 13.11.2013 № б/н выдан: ОАО "Уралмаркшейдерия"; о согласовании карт (планов) охранных зон линий электропередач от 24.01.2014 № 1654 выдан: Федеральная служба государственной регистрации кадастра и картографии (Росреестр); сопроводительное письмо от 06.02.2014 № б/н выдан: филиал ОАО "МРСК-Урала"- "Челябэнерго"; доверенность от 15.01.2014 № ЧЭ-69. вид ограничения (обременения): ограничения прав на земельный участок, предусмотренные статьей 56 Земельного кодекса Российской Федерации; срок действия: с 10.07.2024; реквизиты документа-основания: доверенность от 01.07.2016 № 2856498 выдан: Нотариус нотариального округа Челябинского городского округа Челябинской области Коровина Любовь Васильевна; техническое задание на выполнение землеустроительных работ по установлению границ охранных зон объектов электросетевого хозяйства, находящихся в ведении производственного подразделения "Златоустовские электрические сети" филиала ОАО "МРСК Урала"- "Челябэнерго" от 08.06.2016 № б/н выдан: ОАО «МРСК Урала»; договор аренды с ООО "Уралэнерготранс" от 26.08.2016 № 8076 выдан: ООО "Уралэнерготранс"; справка о балансовой стоимости от 17.11.2016 № ЧЭ/ЗЭС/01-07/5712 выдан: ОАО «МРСК Урала», филиал "Челябэнерго" ПО ЗЭС; сопроводительное письмо от 15.12.2016 № 175 выдан: Представитель ОАО "МРСК Урала" по доверенности - И.М. Костарева. вид ограничения (обременения): ограничения прав на земельный участок, предусмотренные статьей 56 Земельного кодекса Российской Федерации; срок действия: с 10.07.2024; реквизиты документа-основания: постановление "Об установлении публичного сервитута" от 04.08.2023 № 307-П/АДМ выдан: Администрация Златоустовского городского округа; постановление "О внесении изменений в Постановление Администрации Златоустовского городского округа от 04.08.2023 № 307-П/АДМ"Об</p>		



ДОКУМЕНТ ПОДПИСАН
ЭЛЕКТРОННОЙ ПОДПИСЬЮ

Сертификат: 009F0BDC181A023B64597F1E2579BEFB50

Владелец: ФЕДЕРАЛЬНАЯ СЛУЖБА ГОСУДАРСТВЕННОЙ
РЕГИСТРАЦИИ, КАДАСТРА И КАРТОГРАФИИ
Действителен: с 02.08.2024 по 26.10.2025

полное наименование должности

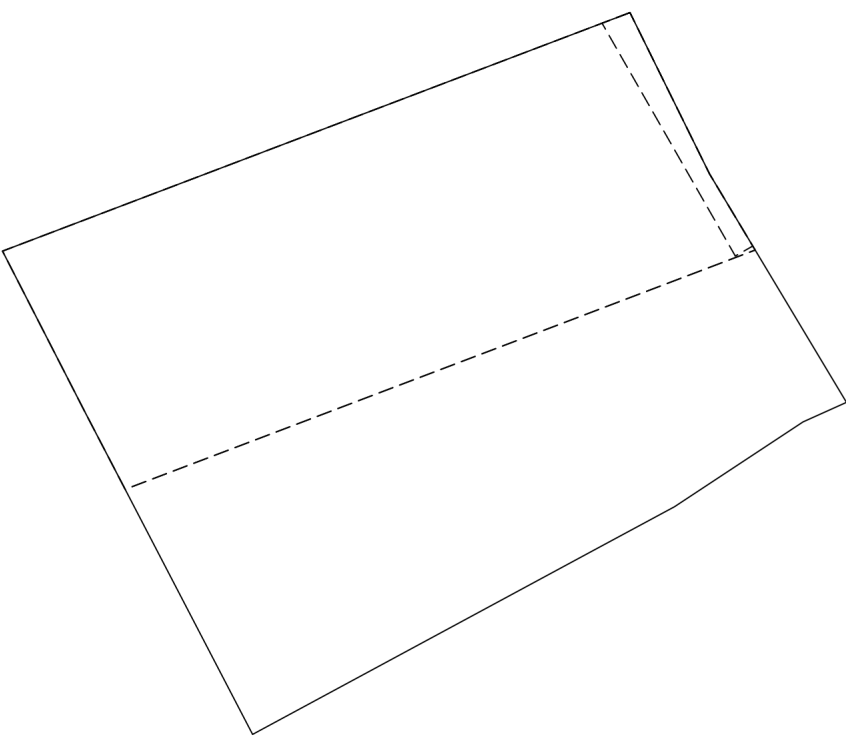
инициалы, фамилия


Земельный участок			
вид объекта недвижимости			
Лист № 4 раздела 1	Всего листов раздела 1: 4	Всего разделов: 7	Всего листов выписки: 17
27.11.2024г. № КУВИ-001/2024-287533895			
Кадастровый номер:		74:25:0302204:435	
		установлении публичного сервитута" от 05.10.2023 № 375-П/АДМ выдан: Администрация Златоустовского городского округа; постановление "О внесении изменений в Постановление Администрации Златоустовского городского округа от 04.08.2023 № 307-П/АДМ"Об установлении публичного сервитута" от 08.11.2023 № 411-П/АДМ выдан: Администрация Златоустовского городского округа. Земельный участок подлежит снятию с государственного кадастрового учета по истечении пяти лет со дня его государственного кадастрового учета, если на него не будут зарегистрированы права. Сведения, необходимые для заполнения раздела: 2 - Сведения о зарегистрированных правах, отсутствуют.	
Получатель выписки:		ТУРОВА ЕЛЕНА ВЛАДИМИРОВНА, действующий(ая) на основании документа "" ОРГАН МЕСТНОГО САМОУПРАВЛЕНИЯ "КОМИТЕТ ПО УПРАВЛЕНИЮ ИМУЩЕСТВОМ ЗЛАТОУСТОВСКОГО ГОРОДСКОГО ОКРУГА"	

полное наименование должности	 ДОКУМЕНТ ПОДПИСАН ЭЛЕКТРОННОЙ ПОДПИСЬЮ Сертификат: 009F0BDC181A023B64597F1E2579BEFB50 Владелец: ФЕДЕРАЛЬНАЯ СЛУЖБА ГОСУДАРСТВЕННОЙ РЕГИСТРАЦИИ, КАДАСТРА И КАРТОГРАФИИ Действителен: с 02.08.2024 по 26.10.2025	инициалы, фамилия

Выписка из Единого государственного реестра недвижимости об объекте недвижимости
Описание местоположения земельного участка

Земельный участок			
вид объекта недвижимости			
Лист № 1 раздела 3	Всего листов раздела 3: 1	Всего разделов: 7	Всего листов выписки: 17
27.11.2024г. № КУВИ-001/2024-287533895			
Кадастровый номер:		74:25:0302204:435	

План (чертеж, схема) земельного участка			
			
Масштаб 1:500	Условные обозначения:		

полное наименование должности		ДОКУМЕНТ ПОДПИСАН ЭЛЕКТРОННОЙ ПОДПИСЬЮ	инициалы, фамилия
	Сертификат: 009F0BDC181A023B64597F1E2579BEFB50		
	Владелец: ФЕДЕРАЛЬНАЯ СЛУЖБА ГОСУДАРСТВЕННОЙ РЕГИСТРАЦИИ, КАДАСТРА И КАРТОГРАФИИ Действителен: с 02.08.2024 по 26.10.2025		

Выписка из Единого государственного реестра недвижимости об объекте недвижимости
Описание местоположения земельного участка

Земельный участок			
вид объекта недвижимости			
Лист № 1 раздела 3.1	Всего листов раздела 3.1: 1	Всего разделов: 7	Всего листов выписки: 17
27.11.2024г. № КУВИ-001/2024-287533895			
Кадастровый номер:		74:25:0302204:435	

Описание местоположения границ земельного участка							
№ п/п	Номер точки		Дирекционный угол	Горизонтальное проложение, м	Описание закрепления на местности	Кадастровые номера смежных участков	Сведения об адресах правообладателей смежных земельных участков
	начальная	конечная					
1	2	3	4	5	6	7	8
1	1.1.1	1.1.2	69°10.8`	44.99	данные отсутствуют	данные отсутствуют	данные отсутствуют
2	1.1.2	1.1.3	153°45.2`	12.05	данные отсутствуют	данные отсутствуют	данные отсутствуют
3	1.1.3	1.1.4	149°4.1`	17.86	данные отсутствуют	данные отсутствуют	данные отсутствуют
4	1.1.4	1.1.5	245°45.8`	3.19	данные отсутствуют	данные отсутствуют	данные отсутствуют
5	1.1.5	1.1.6	236°34.3`	10.33	данные отсутствуют	данные отсутствуют	данные отсутствуют
6	1.1.6	1.1.7	241°40.9`	6.28	данные отсутствуют	данные отсутствуют	данные отсутствуют
7	1.1.7	1.1.8	241°37.8`	25.84	данные отсутствуют	74:25:0302204:5	Россия, Челябинская область, г. Златоуст, пр. Гагарина, 7 линия, д. 6, кв. 62
8	1.1.8	1.1.9	332°31.9`	24.41	данные отсутствуют	данные отсутствуют	данные отсутствуют
9	1.1.9	1.1.1	332°53.0`	12.07	данные отсутствуют	данные отсутствуют	данные отсутствуют



ДОКУМЕНТ ПОДПИСАН
ЭЛЕКТРОННОЙ ПОДПИСЬЮ

Сертификат: 009F0BDC181A023B64597F1E2579BEFB50
Владелец: ФЕДЕРАЛЬНАЯ СЛУЖБА ГОСУДАРСТВЕННОЙ
РЕГИСТРАЦИИ, КАДАСТРА И КАРТОГРАФИИ
Действителен: с 02.08.2024 по 26.10.2025

полное наименование должности

инициалы, фамилия

Выписка из Единого государственного реестра недвижимости об объекте недвижимости
Описание местоположения земельного участка

Земельный участок			
вид объекта недвижимости			
Лист № 1 раздела 3.2	Всего листов раздела 3.2: 1	Всего разделов: 7	Всего листов выписки: 17
27.11.2024г. № КУВИ-001/2024-287533895			
Кадастровый номер:		74:25:0302204:435	

Сведения о характерных точках границы земельного участка				
Система координат МСК-74				
Номер точки	Координаты, м		Описание закрепления на местности	Средняя квадратичная погрешность определения координат характерных точек границ земельного участка, м
	X	Y		
1	2	3	4	5
1	610108.21	2213071.25	-	0.1
2	610124.2	2213113.3	-	0.1
3	610113.39	2213118.63	-	0.1
4	610098.07	2213127.81	-	0.1
5	610096.76	2213124.9	-	0.1
6	610091.07	2213116.28	-	0.1
7	610088.09	2213110.75	-	0.1
8	610075.81	2213088.01	-	0.1
9	610097.47	2213076.75	-	0.1
1	610108.21	2213071.25	-	0.1


полное наименование должности	<div><div>ДОКУМЕНТ ПОДПИСАН ЭЛЕКТРОННОЙ ПОДПИСЬЮ</div><div>Сертификат: 009F0BDC181A023B64597F1E2579BEFB50</div><div>Владелец: ФЕДЕРАЛЬНАЯ СЛУЖБА ГОСУДАРСТВЕННОЙ РЕГИСТРАЦИИ, КАДАСТРА И КАРТОГРАФИИ</div><div>Действителен: с 02.08.2024 по 26.10.2025</div></div>	инициалы, фамилия


Выписка из Единого государственного реестра недвижимости об объекте недвижимости
Сведения о частях земельного участка

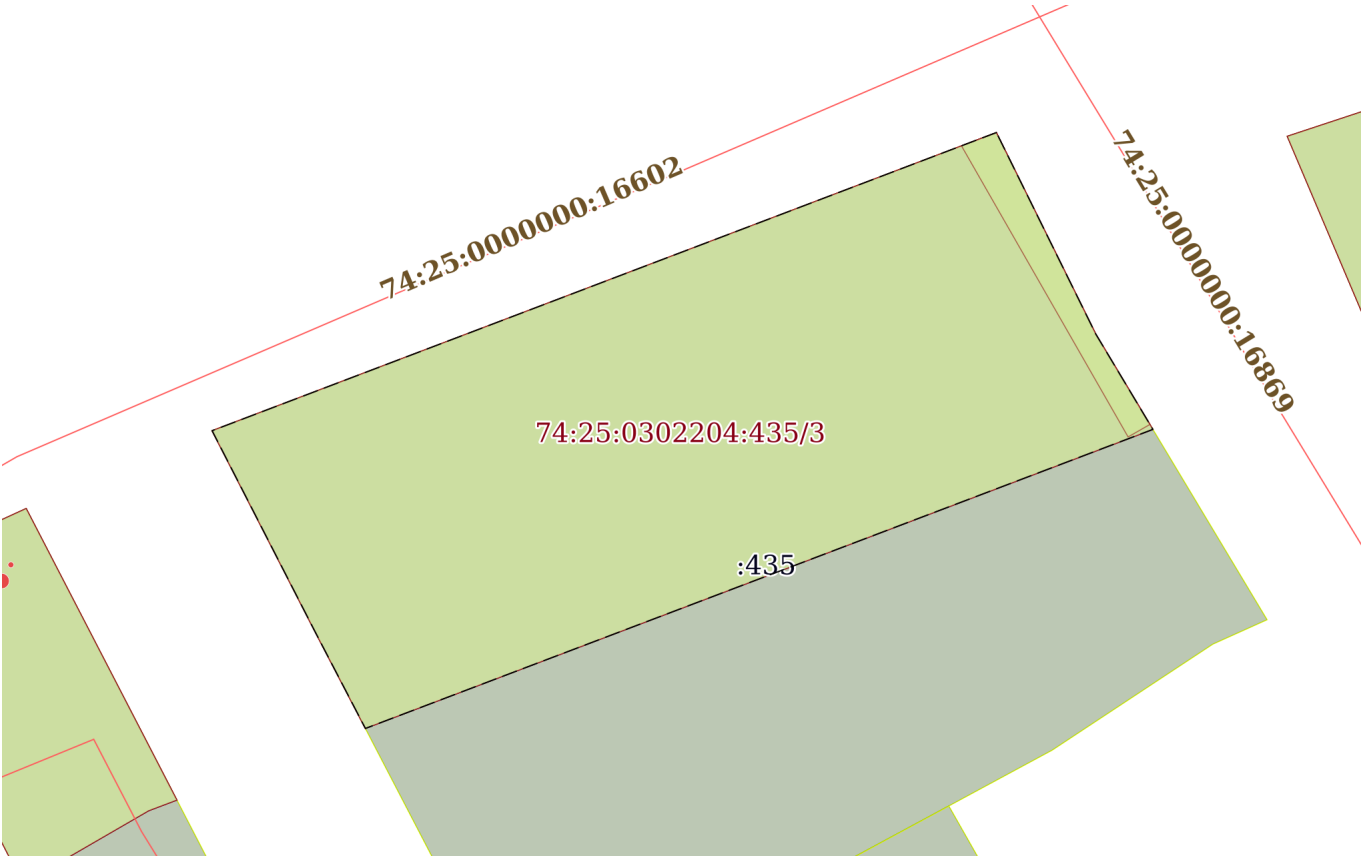
Земельный участок			
вид объекта недвижимости			
Лист № 1 раздела 4	Всего листов раздела 4: 3	Всего разделов: 7	Всего листов выписки: 17
27.11.2024г. № КУВИ-001/2024-287533895			
Кадастровый номер:		74:25:0302204:435	
План (чертеж, схема) части земельного участка		Учетный номер части: 74:25:0302204:435/1	
<div></div>			
Масштаб 1:400	Условные обозначения:		

полное наименование должности		ДОКУМЕНТ ПОДПИСАН ЭЛЕКТРОННОЙ ПОДПИСЬЮ	инициалы, фамилия
	Сертификат: 009F0BDC181A023B64597F1E2579BEFB50		
	Владелец: ФЕДЕРАЛЬНАЯ СЛУЖБА ГОСУДАРСТВЕННОЙ РЕГИСТРАЦИИ, КАДАСТРА И КАРТОГРАФИИ Действителен: с 02.08.2024 по 26.10.2025		

Земельный участок			
вид объекта недвижимости			
Лист № 2 раздела 4	Всего листов раздела 4: 3	Всего разделов: 7	Всего листов выписки: 17
27.11.2024г. № КУВИ-001/2024-287533895			
Кадастровый номер:		74:25:0302204:435	

План (чертеж, схема) части земельного участка	Учетный номер части: 74:25:0302204:435/2
	
Масштаб 1:200	Условные обозначения:

полное наименование должности	<div><p>ДОКУМЕНТ ПОДПИСАН ЭЛЕКТРОННОЙ ПОДПИСЬЮ</p><p>Сертификат: 009F0BDC181A023B64597F1E2579BEFB50</p><p>Владелец: ФЕДЕРАЛЬНАЯ СЛУЖБА ГОСУДАРСТВЕННОЙ РЕГИСТРАЦИИ, КАДАСТРА И КАРТОГРАФИИ</p><p>Действителен: с 02.08.2024 по 26.10.2025</p></div>	инициалы, фамилия

Земельный участок			
вид объекта недвижимости			
Лист № 3 раздела 4	Всего листов раздела 4: 3	Всего разделов: 7	Всего листов выписки: 17
27.11.2024г. № КУВИ-001/2024-287533895			
Кадастровый номер:		74:25:0302204:435	
План (чертеж, схема) части земельного участка		Учетный номер части: 74:25:0302204:435/3	
			
Масштаб 1:400		Условные обозначения:	

полное наименование должности	 ДОКУМЕНТ ПОДПИСАН ЭЛЕКТРОННОЙ ПОДПИСЬЮ Сертификат: 009F0BDC181A023B64597F1E2579BEFB50 Владелец: ФЕДЕРАЛЬНАЯ СЛУЖБА ГОСУДАРСТВЕННОЙ РЕГИСТРАЦИИ, КАДАСТРА И КАРТОГРАФИИ Действителен: с 02.08.2024 по 26.10.2025	инициалы, фамилия

Выписка из Единого государственного реестра недвижимости об объекте недвижимости
Сведения о частях земельного участка

Земельный участок			
вид объекта недвижимости			
Лист № 1 раздела 4.1	Всего листов раздела 4.1: 4	Всего разделов: 7	Всего листов выписки: 17
27.11.2024г. № КУВИ-001/2024-287533895			
Кадастровый номер:		74:25:0302204:435	

Учетный номер части	Площадь, м2	Содержание ограничения в использовании или ограничения права на объект недвижимости или обременения объекта недвижимости
1	2	3
74:25:0302204:435/1	802	74:25-6.580
74:25:0302204:435/2	27	74:25-6.46
74:25:0302204:435/3	802	74:25-6.1782
	Весь	вид ограничения (обременения): ограничения прав на земельный участок, предусмотренные статьей 56 Земельного кодекса Российской Федерации; Срок действия: не установлен; реквизиты документа-основания: правила охраны электрических сетей свыше 1000 в от 26.03.1984 № 255 выдан: Совет Министров СССР; карта (план) границы охранной зоны сооружения -линии электропередач - 35 кВ 1-цепная Город - Таганай - 1 от 13.11.2013 № б/н выдан: ОАО "Уралмаркшейдерия"; о согласовании карт (планов) охранных зон линий электропередач от 24.01.2014 № 1654 выдан: Федеральная служба государственной регистрации кадастра и картографии (Росреестр); сопроводительное письмо от 06.02.2014 № б/н выдан: филиал ОАО "МРСК-Урала"- "Челябэнерго"; доверенность от 15.01.2014 № ЧЭ-69; Содержание ограничения (обременения): Ограничения, установленные "Правилами охраны электрических сетей свыше 1000 вольт", утвержденные постановлением Совета Министров СССР от 26.03.1984г. №255: 11. В охранных зонах электрических сетей без письменного согласия предприятий (организаций), в ведении которых находятся эти сети, запрещается: а) производить строительство, капитальный ремонт, реконструкцию или снос любых зданий и сооружений; б) осуществлять всякого рода горные, погрузочно-разгрузочные, дноуглубительные, землечерпательные, взрывные, мелиоративные работы, производить посадку и вырубку деревьев и кустарников, располагать полевые станы, устраивать загоны для скота, сооружать проволочные ограждения, шпалеры для виноградников и садов, а также производить полив сельскохозяйственных культур; в)осуществлять добычу рыбы, других водных животных и растений придонными орудиями лова, устраивать водопой, производить колку и заготовку льда (в охранных зонах подводных кабельных линий электропередачи); г) совершать проезд машин и механизмов, имеющих общую высоту с грузом или без груза от поверхности дороги более 4,5 метра (в охранных зонах воздушных линий электропередачи); д) производить земляные работы на глубине более 0,3 метра, а на вспахиваемых землях - на глубине более 0,45 метра, а также планировку грунта (в охранных зонах подземных кабельных линий электропередачи). 13. Запрещается производить какие-либо действия, которые могут нарушить нормальную работу электрических сетей, привести к их повреждению или к несчастным случаям, и в частности: а) размещать автозаправочные станции и иные хранилища

полное наименование должности		
	ДОКУМЕНТ ПОДПИСАН	
	ЭЛЕКТРОННОЙ ПОДПИСЬЮ	
	Сертификат: 009F0BDC181A023B64597F1E2579BEFB50	
	Владелец: ФЕДЕРАЛЬНАЯ СЛУЖБА ГОСУДАРСТВЕННОЙ	
	РЕГИСТРАЦИИ, КАДАСТРА И КАРТОГРАФИИ	
	Действителен: с 02.08.2024 по 26.10.2025	
		инициалы, фамилия


Земельный участок			
вид объекта недвижимости			
Лист № 2 раздела 4.1	Всего листов раздела 4.1: 4	Всего разделов: 7	Всего листов выписки: 17
27.11.2024г. № КУВИ-001/2024-287533895			
Кадастровый номер:		74:25:0302204:435	

		<p>горюче-смазочных материалов в охранных зонах электрических сетей; б) посторонним лицам находиться на территории и в помещениях электросетевых сооружений, открывать двери и люки электросетевых сооружений, производить переключения и подключения в электрических сетях; в) загромождать подъезды и подходы к объектам электрических сетей; г) набрасывать на провода, опоры и приближать к ним посторонние предметы, а также подниматься на опоры; д) устраивать всякого рода свалки (в охранных зонах электрических сетей и вблизи них); е) складировать корма, удобрения, солому, торф, дрова и другие материалы, разводить огонь (в охранных зонах воздушных линий электропередачи); ж) устраивать спортивные площадки, площадки для игр, стадионы, рынки, остановочные пункты общественного транспорта, стоянки всех видов машин и механизмов, проводить любые мероприятия, связанные с большим скоплением людей, не занятых выполнением разрешенных в установленном порядке работ (в охранных зонах воздушных линий электропередачи); з) запускать воздушные змеи, спортивные модели летательных аппаратов, в том числе неуправляемые (в охранных зонах воздушных линий электропередачи и вблизи них); и) совершать остановки всех видов транспорта, кроме железнодорожного (в охранных зонах воздушных линий электропередачи напряжением 330 киловольт и выше); к) производить работы ударными механизмами, сбрасывать тяжести массой свыше 5 тонн, производить сброс и слив едких и коррозионных веществ и горюче-смазочных материалов (в охранных зонах подземных кабельных линий электропередачи и вблизи них); 31. Предприятия, организации, учреждения и граждане в охранных зонах электрических сетей и вблизи них обязаны выполнять требования работников предприятий (организаций), в ведении которых находятся электрические сети, направленные на обеспечение сохранности электрических сетей и предотвращение несчастных случаев. Предприятия (организации), в ведении которых находятся электрические сети, имеют право приостановить работы, выполняемые другими предприятиями, организациями, учреждениями или гражданами в охранных зонах этих сетей с нарушением требований настоящих Правил.; Реестровый номер границы: 74:25-6.580; Вид объекта реестра границ: Зона с особыми условиями использования территории; Вид зоны по документу: граница охранной зоны сооружения - линии электропередач - 35 кВ 1-цепная Город - Таганай - 1; Тип зоны: Охранная зона инженерных коммуникаций; Номер: 1</p>
	Весь	<p>вид ограничения (обременения): ограничения прав на земельный участок, предусмотренные статьей 56 Земельного кодекса Российской Федерации; Срок действия: не установлен; реквизиты документа-основания: доверенность от 01.07.2016 № 2856498 выдан: Нотариус нотариального округа Челябинского городского округа Челябинской области Коровина Любовь Васильевна; техническое задание на выполнение землеустроительных работ по установлению границ охранных зон объектов электросетевого хозяйства, находящихся в ведении производственного подразделения "Златоустовские электрические сети" филиала ОАО "МРСК Урала"-"Челябэнерго" от 08.06.2016 № б/н выдан: ОАО «МРСК Урала»; договор аренды с ООО "Уралэнерготранс" от 26.08.2016 № 8076 выдан: ООО "Уралэнерготранс"; справка о балансовой стоимости от 17.11.2016 № ЧЭ/ЗЭС/01-07/5712 выдан: ОАО «МРСК Урала», филиал "Челябэнерго" ПО ЗЭС; сопроводительное письмо от 15.12.2016 № 175 выдан: Представитель ОАО "МРСК Урала" по доверенности - И.М. Костарева; Содержание ограничения (обременения): Согласно</p>

полное наименование должности	 ДОКУМЕНТ ПОДПИСАН ЭЛЕКТРОННОЙ ПОДПИСЬЮ Сертификат: 009F0BDC181A023B64597F1E2579BEFB50 Владелец: ФЕДЕРАЛЬНАЯ СЛУЖБА ГОСУДАРСТВЕННОЙ РЕГИСТРАЦИИ, КАДАСТРА И КАРТОГРАФИИ Действителен: с 02.08.2024 по 26.10.2025	инициалы, фамилия

Земельный участок			
вид объекта недвижимости			
Лист № 3 раздела 4.1	Всего листов раздела 4.1: 4	Всего разделов: 7	Всего листов выписки: 17
27.11.2024г. № КУВИ-001/2024-287533895			
Кадастровый номер:		74:25:0302204:435	

Правил установления охранных зон объектов электросетевого хозяйства и особых условий использования земельных участков, расположенных в границах таких зон, утвержденных постановлением Правительства РФ №160 от 24.02.2009 г, в ОЗ запрещается осуществлять любые действия, которые могут нарушить безопасную работу объектов электросетевого хозяйства, в т.ч. привести к их повреждению или уничтожению, и(или) повлечь причинение вреда жизни, здоровью граждан и имуществу физ. или юрид. лиц, а также повлечь нанесение экологического ущерба и возникновение пожаров, в т.ч: а)набрасывать на провода и опоры ВЛ электропередачи посторонние предметы, а также подниматься на опоры ВЛ электропередачи; б)размещать любые объекты и предметы(материалы) в пределах созданных в соответствии с требованиями нормативно-технических документов проходов и подъездов для доступа к объектам электросетевого хозяйства, а также проводить любые работы и возводить сооружения, которые могут препятствовать доступу к объектам электросетевого хозяйства, без создания необходимых для такого доступа проходов и подъездов; в)находиться в пределах огороженной территории и помещениях распределительных устройств и подстанций, открывать двери и люки распределительных устройств и подстанций, производить переключения и подключения в электрических сетях (указанное требование не распространяется на работников, занятых выполнением разрешенных в установленном порядке работ), разводить огонь в пределах ОЗ вводных и распределительных устройств, подстанций, ВЛ электропередачи, а также в ОЗ КЛ электропередачи; г)размещать свалки; д)производить работы ударными механизмами, сбрасывать тяжести массой свыше 5 тонн, производить сброс и слив едких и коррозионных веществ и горюче-смазочных материалов (в ОЗ подземных КЛ электропередачи). В пределах ОЗ без письменного решения о согласовании сетевых организаций юрид. и физ. лицам запрещаются: а)строительство, капитальный ремонт, реконструкция или снос зданий и сооружений; б)горные, взрывные, мелиоративные работы, в т.ч связанные с временным затоплением земель; в)посадка и вырубка деревьев и кустарников; г)дноуглубительные, землечерпальные и погрузочно-разгрузочные работы, добыча рыбы, других водных животных и растений придонными орудиями лова, устройство водопоев, колка и заготовка льда (в ОЗ подводных КЛ электропередачи); д)проход судов, у которых расстояние по вертикали от верхнего крайнего габарита с грузом или без груза до нижней точки провеса проводов переходов ВЛ электропередачи через водоемы менее минимально допустимого расстояния, в т.ч с учетом максимального уровня подъема воды при паводке; е)проезд машин и механизмов, имеющих общую высоту с грузом или без груза от поверхности дороги более 4,5 м (в ОЗ ВЛ электропередачи); ж)земляные работы на глубине более 0,3 м (на вспахиваемых землях на глубине более 0,45 м), а также планировка грунта (в ОЗ подземных КЛ электропередачи); з)полив с/х культур в случае, если высота струи воды может составить свыше 3 м (в ОЗ ВЛ электропередачи); и)полевые с/х работы с применением с/х машин и оборудования высотой более 4 м (в ОЗ ВЛ электропередачи) или полевые с/х работы, связанные с вспашкой земли (в ОЗ КЛ электропередачи). В ОЗ установленных для объектов электросетевого хозяйства напряжением до 1000 вольт без решения о согласовании сетевых организаций запрещается: а)размещать детские и спортивные площадки, стадионы, рынки, торговые точки, полевые станы, загоны для




ДОКУМЕНТ ПОДПИСАН
ЭЛЕКТРОННОЙ ПОДПИСЬЮ

Сертификат: 009F0BDC181A023B64597F1E2579BEFB50
Владелец: ФЕДЕРАЛЬНАЯ СЛУЖБА ГОСУДАРСТВЕННОЙ
РЕГИСТРАЦИИ, КАДАСТРА И КАРТОГРАФИИ
Действителен: с 02.08.2024 по 26.10.2025

полное наименование должности	инициалы, фамилия
-------------------------------	-------------------

Земельный участок			
вид объекта недвижимости			
Лист № 4 раздела 4.1	Всего листов раздела 4.1: 4	Всего разделов: 7	Всего листов выписки: 17
27.11.2024г. № КУВИ-001/2024-287533895			
Кадастровый номер:		74:25:0302204:435	
		скота, гаражи и стоянки всех видов машин и механизмов, садовые, огородные и дачные земельные участки, объекты садоводческих, огороднических или дачных некоммерческих объединений, объекты жилищного строительства, в т.ч индивидуального (в ОЗ ВЛ электропередачи); б)складировать или размещать хранилища любых, в т.ч горюче-смазочных, материалов; в)устанавливать причалы для стоянки судов, барж и плавучих кранов, бросать якоря с судов и осуществлять их проход с отданными якорями, цепями, лотами, волокушами и тралами (в ОЗ подводных КЛ электропередачи).; Реестровый номер границы: 74:25-6.46; Вид объекта реестра границ: Зона с особыми условиями использования территории; Вид зоны по документу: Охранная зона ВЛ-0,4 кВ ул. 11-я Закаменская №4-26 от ТП№144; Тип зоны: Охранная зона инженерных коммуникаций; Номер: 1	
	Весь	вид ограничения (обременения): ограничения прав на земельный участок, предусмотренные статьей 56 Земельного кодекса Российской Федерации; Срок действия: не установлен; реквизиты документа-основания: постановление "Об установлении публичного сервитута" от 04.08.2023 № 307-П/АДМ выдан: Администрация Златоустовского городского округа; постановление "О внесении изменений в Постановление Администрации Златоустовского городского округа от 04.08.2023 № 307-П/АДМ"Об установлении публичного сервитута" от 05.10.2023 № 375-П/АДМ выдан: Администрация Златоустовского городского округа; постановление "О внесении изменений в Постановление Администрации Златоустовского городского округа от 04.08.2023 № 307-П/АДМ"Об установлении публичного сервитута" от 08.11.2023 № 411-П/АДМ выдан: Администрация Златоустовского городского округа; Содержание ограничения (обременения): Публичный сервитут установлен с целью эксплуатации объектов электросетевого хозяйства сроком на 49 лет. Правообладатель:ОАО «Межрегиональная распределительная сетевая компания Урала» ОГРН 1056604000970 от 28.02.2005 ИНН 6671163413 Адрес 620026,Свердловская обл.,г.Екатеринбург, ул.Мамина-Сибиряка, стр.140, 8(343) 293-24-60,email:delo@mrsk-ural.ru; Реестровый номер границы: 74:25-6.1782; Вид объекта реестра границ: Зона с особыми условиями использования территории; Вид зоны по документу: Публичный сервитут сооружения - линия электропередач-35 кВ 1-цепная Город-Таганай-1, литера 46Л28; Тип зоны: Зона публичного сервитута	

			ДОКУМЕНТ ПОДПИСАН ЭЛЕКТРОННОЙ ПОДПИСЬЮ		
		Сертификат: 009F0BDC181A023B64597F1E2579BEFB50			
		Владелец: ФЕДЕРАЛЬНАЯ СЛУЖБА ГОСУДАРСТВЕННОЙ РЕГИСТРАЦИИ, КАДАСТРА И КАРТОГРАФИИ			
		Действителен: с 02.08.2024 по 26.10.2025			
полное наименование должности				инициалы, фамилия	

Выписка из Единого государственного реестра недвижимости об объекте недвижимости
Сведения о частях земельного участка


Земельный участок			
вид объекта недвижимости			
Лист № 1 раздела 4.2	Всего листов раздела 4.2: 3	Всего разделов: 7	Всего листов выписки: 17
27.11.2024г. № КУВИ-001/2024-287533895			
Кадастровый номер:		74:25:0302204:435	

Сведения о характерных точках границы части (частей) земельного участка				
Учетный номер части: 74:25:0302204:435/1				
Система координат				
Номер точки	Координаты, м		Описание закрепления на местности	Средняя квадратичная погрешность определения координат характерных точек границ земельного участка, м
	X	Y		
1	2	3	4	5
1	610124.2	2213113.3	-	-
2	610113.39	2213118.63	-	-
3	610108.28	2213121.69	-	-
4	610092.24	2213079.47	-	-
5	610097.47	2213076.75	-	-
6	610108.21	2213071.25	-	-
1	610124.2	2213113.3	-	-

полное наименование должности		 ДОКУМЕНТ ПОДПИСАН ЭЛЕКТРОННОЙ ПОДПИСЬЮ Сертификат: 009F0BDC181A023B64597F1E2579BEFB50 Владелец: ФЕДЕРАЛЬНАЯ СЛУЖБА ГОСУДАРСТВЕННОЙ РЕГИСТРАЦИИ, КАДАСТРА И КАРТОГРАФИИ Действителен: с 02.08.2024 по 26.10.2025	инициалы, фамилия

Земельный участок			
вид объекта недвижимости			
Лист № 2 раздела 4.2	Всего листов раздела 4.2: 3	Всего разделов: 7	Всего листов выписки: 17
27.11.2024г. № КУВИ-001/2024-287533895			
Кадастровый номер:		74:25:0302204:435	

Сведения о характерных точках границы части (частей) земельного участка				
Учетный номер части: 74:25:0302204:435/2				
Система координат				
Номер точки	Координаты, м		Описание закрепления на местности	Средняя квадратичная погрешность определения координат характерных точек границ земельного участка, м
	X	Y		
1	2	3	4	5
1	610124.2	2213113.3	-	-
2	610113.39	2213118.63	-	-
3	610108.55	2213121.53	-	-
4	610107.88	2213120.36	-	-
5	610123.49	2213111.43	-	-
1	610124.2	2213113.3	-	-




ДОКУМЕНТ ПОДПИСАН
ЭЛЕКТРОННОЙ ПОДПИСЬЮ

Сертификат: 009F0BDC181A023B64597F1E2579BEFB50
Владелец: ФЕДЕРАЛЬНАЯ СЛУЖБА ГОСУДАРСТВЕННОЙ
РЕГИСТРАЦИИ, КАДАСТРА И КАРТОГРАФИИ
Действителен: с 02.08.2024 по 26.10.2025

полное наименование должности

инициалы, фамилия

Земельный участок				
вид объекта недвижимости				
Лист № 3 раздела 4.2		Всего листов раздела 4.2: 3		Всего разделов: 7
Всего листов выписки: 17				
27.11.2024г. № КУВИ-001/2024-287533895				
Кадастровый номер:			74:25:0302204:435	
Сведения о характерных точках границы части (частей) земельного участка				
Учетный номер части: 74:25:0302204:435/3				
Система координат				
Номер точки	Координаты, м		Описание закрепления на местности	Средняя квадратичная погрешность определения координат характерных точек границ земельного участка, м
	X	Y		
1	2	3	4	5
1	610124.2	2213113.3	-	-
2	610113.39	2213118.63	-	-
3	610108.28	2213121.69	-	-
4	610092.24	2213079.47	-	-
5	610097.47	2213076.75	-	-
6	610108.21	2213071.25	-	-
1	610124.2	2213113.3	-	-

полное наименование должности	<div><div>ДОКУМЕНТ ПОДПИСАН ЭЛЕКТРОННОЙ ПОДПИСЬЮ</div><div>Сертификат: 009F0BDC181A023B64597F1E2579BEFB50</div><div>Владелец: ФЕДЕРАЛЬНАЯ СЛУЖБА ГОСУДАРСТВЕННОЙ РЕГИСТРАЦИИ, КАДАСТРА И КАРТОГРАФИИ</div><div>Действителен: с 02.08.2024 по 26.10.2025</div></div>	инициалы, фамилия